

〈令和5年1月4日更新〉

「枝線再構築工事」の公表日別・発注予定

東京都下水道局

※ 下記内容は、更新時点での予定であり、変更することがあります。詳細については、実際に案件が公表されてからご確認ください。

※ 内容に変更が生じた場合は、随時内容を更新します。

※ 本表に掲載している案件は、原則「フレックス工期制度」を適用しております。

令和5年1月10日~令和5年1月13日

工事件名	施工場所	工事概要	入札時期	発注等級	時間制約割増
中央区晴海三丁目、豊海町付近再構築工事	中央区晴海三、四丁目、豊海町	既設活用：φ250mm~φ800mm L=637.20m 開削工法：φ250mm~φ1000mm L=501.45m 内面被覆工法：φ210mm~φ1100mm L=1481.55m （うち製管工法：L=841.95m、反転・形成工法 L=639.60m）	3月第2週	A	
中央区日本橋本町四丁目、千代田区神田岩本町付近再構築工事	中央区日本橋本町四丁目、日本橋區馬喰町二丁目、千代田区神田岩本町、岩本町三丁目、神田美倉町、東神田二丁目、神田須田町二丁目	既設活用：φ240mm~φ800mm L=302.70m 開削工法：φ250mm~φ450mm L=561.70m 内面被覆工法：φ280mm~φ550mm L=281.10m （うち製管工法：L=100.45m、反転・形成工法 L=180.65m） 推進工法（小口径泥上圧入式）：φ450mm L=29.35m 特殊人孔：2箇所		A	○

令和5年1月16日~令和5年1月20日

工事件名	施工場所	工事概要	入札時期	発注等級	時間制約割増
案件なし					

令和5年1月23日~令和5年1月27日

工事件名	施工場所	工事概要	入札時期	発注等級	時間制約割増
港区浜松町一丁目、東新橋二丁目付近再構築工事	港区浜松町一丁目、東新橋二丁目	既設活用：φ250mm L=39.90m 開削工法：φ250mm~φ600mm L=355.65m 内面被覆工法：φ240mm~φ660mm L=41.75m （うち反転・形成工法 L=41.75m）	3月第4週	B	○
板橋区板橋四丁目、大山東町付近再構築工事	板橋区板橋一丁目~四丁目、氷川町、大山東町	既設活用：φ250mm~φ600mm L=546.70m 内面被覆工法：φ210mm~φ460mm L=1048.60m （うち製管工法：L=584.70m、反転・形成工法：L=463.90m）		B	○

# 系統図



凡例	— 既設活用路線	⊙250mm~⊙800mm	637.20 m
	— 内面被覆路線	⊙210mm~⊙1100mm	1481.55 m
	— 開削路線	⊙250mm~⊙1000mm	501.45 m

下  
京  
水  
都  
道  
東

04

設計番号

A245

図面番号

1

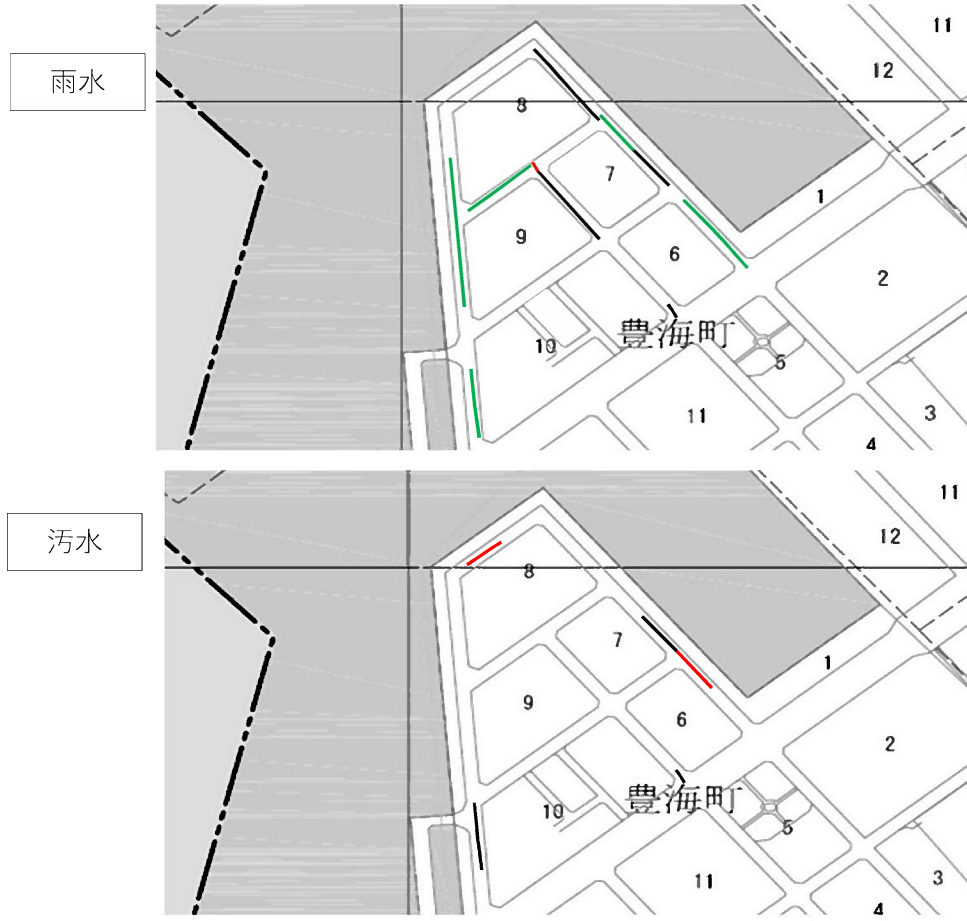
2

工事名

中 豊 築  
央 海  
区 町  
晴 付  
海 近  
三 内  
丁 橋  
日 工  
、 事 区

系 統 図  
凡 例

系統図



雨水

汚水

凡例

—	既設活用路線	○250mm～○800mm	637.20 m
—	内面被覆路線	○210mm～○1100mm	1481.55 m
—	開削路線	○250mm～○1000mm	501.45 m

下  
京  
水  
都  
道  
東

04

設計番号

A245

図面番号

2

2

工事名

中豊築  
央海  
区町  
晴付  
海近  
三再  
丁構  
日築  
、工  
事区

系統図

凡例



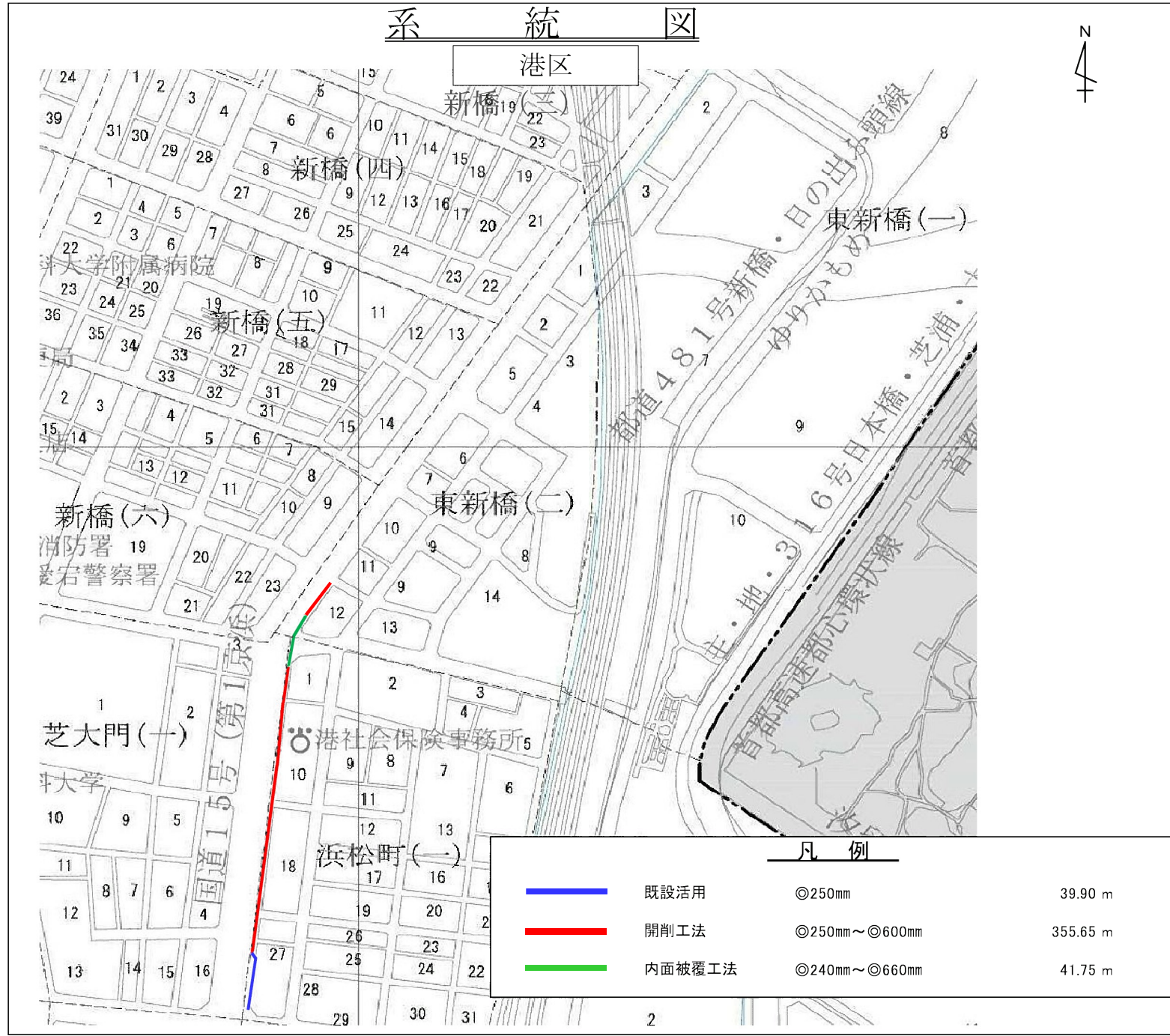
### 系統図



凡例			
<span style="color: blue;">■</span>	既設活用	○240mm~○800mm	L= 302.70 m
<span style="color: red;">■</span>	開削工法	○250mm~○450mm	L= 561.70 m
<span style="color: green;">■</span>	内面被覆工法	○280mm~○550mm	L= 281.10 m
<span style="color: magenta;">■</span>	推進工法	○450mm	L= 29.35 m
<span style="color: red;">□</span>	特殊人孔		2 箇所

東京都	下水道
4	
設計番号	
1 — 1	
工事名	
中央区 日本橋本町四丁目、千代田区	神田岩本町付近再構築工事 案内図

# 系統図





東下 京水 都道
4
設計番号
図面番号
1
1
工事名
港区 付 案 区 浜 近 松 町 再 一 丁 目 構 内 、 東 新 橋 二 丁 目 築 工 事 図
系統図

# 案内図



東下 京水 都道
4
設計番号
図面番号
1 1
工事名
板橋区板橋四丁目、 大山東町付近再構築工事

案内図  
凡例

凡例	
	既設活用      ◎250~◎600 L= 546.70m
	内面被覆工法 ◎210~◎460 L=1048.60m (うち製管工法:L=584.70m、反転・形成工法:L=463.90m)