

〈令和4年12月1日更新〉

「枝線再構築工事」の公表日別・発注予定

東京都下水道局

※ 下記内容は、更新時点での予定であり、変更することがあります。詳細については、実際に案件が公表されてからご確認ください。

※ 内容に変更が生じた場合は、随時内容を更新します。

※ 本表に掲載している案件は、原則「フレックス工期制度」を適用しております。

令和4年12月5日～令和4年12月9日

工事件名	施工場所	工事概要	入札時期	発注等級	時間制約割増
案件なし					

令和4年12月12日～令和4年12月16日

工事件名	施工場所	工事概要	入札時期	発注等級	時間制約割増
豊島区南大塚一、二丁目付近再構築工事	豊島区南大塚一、二丁目、北大塚一、二丁目	既設活用：◎250mm～◎300mm L=166.35m 開削工法：◎250mm～◎700mm L=133.00m 内面被覆工法：◎210mm～◎620mm L=1430.10m (うち製管工法：L=465.80m、反転・形成工法 L=964.30m)	3月第1週	A	○

令和5年1月10日～令和5年1月13日


工事件名	施工場所	工事概要	入札時期	発注等級	時間制約割増
中央区晴海三丁目、豊海町付近再構築工事	中央区晴海三、四丁目、豊海町	既設活用：◎250mm～◎800mm L=637.20m 開削工法：◎250mm～◎1000mm L=501.45m 内面被覆工法：◎210mm～◎1100mm L=1481.55m (うち製管工法：L=841.95m、反転・形成工法 L=639.60m)	3月第2週	A	○
中央区日本橋本町四丁目、千代田区神田岩本町付近再構築工事	中央区日本橋本町四丁目、日本橋馬喰町二丁目、千代田区神田岩本町、岩本町三丁目、神田美倉町、東神田二丁目、神田須田町二丁目	既設活用：◎240mm～◎800mm L=302.70m 開削工法：◎250mm～◎450mm L=561.70m 内面被覆工法：◎280mm～◎550mm L=281.10m (うち製管工法：L=100.45m、反転・形成工法 L=180.65m) 推進工法(小口径泥土圧式)：◎450mm L=29.35m 特殊人孔：2箇所		A	

令和5年1月16日～令和5年1月20日

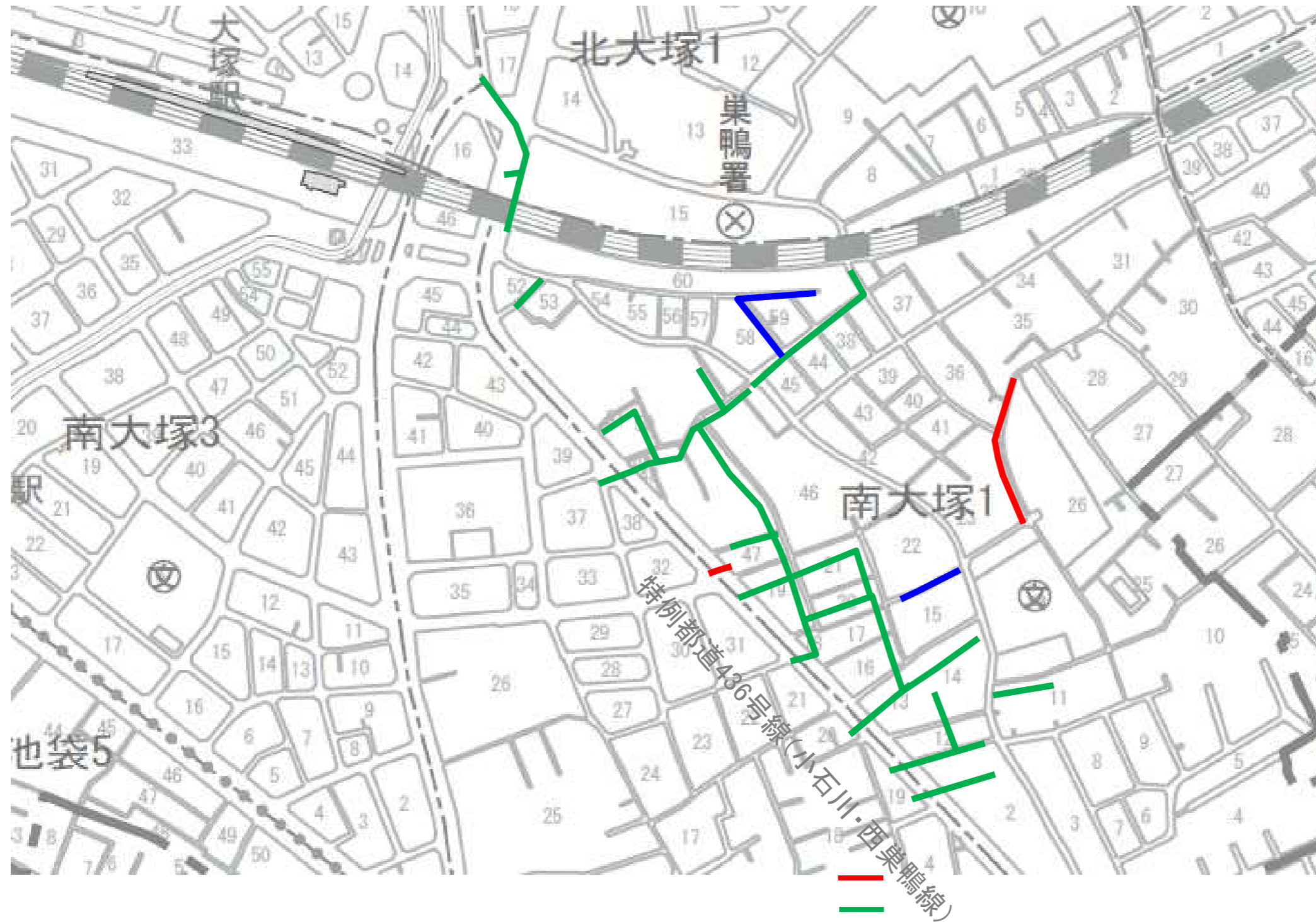
工事件名	施工場所	工事概要	入札時期	発注等級	時間制約割増
案件なし					

令和5年1月23日～令和5年1月27日

工事件名	施工場所	工事概要	入札時期	発注等級	時間制約割増
渋谷区富ヶ谷一、二丁目付近再構築工事	渋谷区富ヶ谷一、二丁目	既設活用：◎250mm～◎800mm L=242.95m 開削工法：◎600mm～◎700mm L=77.15m 内面被覆工法：◎260mm L=45.45m (うち製管工法：L=45.45m)	3月第4週	BC	○
港区浜松町一丁目、東新橋二丁目付近再構築工事	港区浜松町一丁目、東新橋二丁目	既設活用：◎250mm L=39.90m 開削工法：◎250mm～◎600mm L=355.65m 内面被覆工法：◎240mm～◎660mm L=41.75m (うち反転・形成工法 L=41.75m)		B	○
板橋区板橋四丁目、大山東町付近再構築工事	板橋区板橋一丁目～板橋四丁目、氷川町、大山東町	既設活用：◎250mm～◎600mm L=546.70m 内面被覆工法：◎210mm～◎460mm L=1048.60m (うち製管工法：L=584.70m、反転・形成工法：L=463.90m)		B	○



# 系統図



凡例			
<span style="color: blue;">—</span>	既設活用	○250~○300mm	166.35m
<span style="color: red;">—</span>	開削工法	○250~○700mm	133.00m
<span style="color: green;">—</span>	内面被覆工法	○210~○620mm	1430.10m

東下  
京水  
都道

4

設計番号

B345

図面番号

1  
1

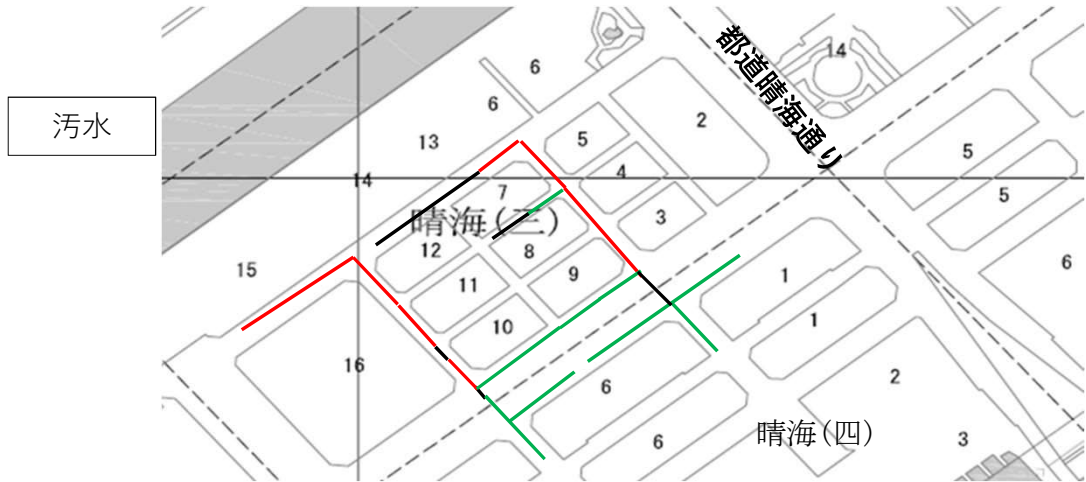
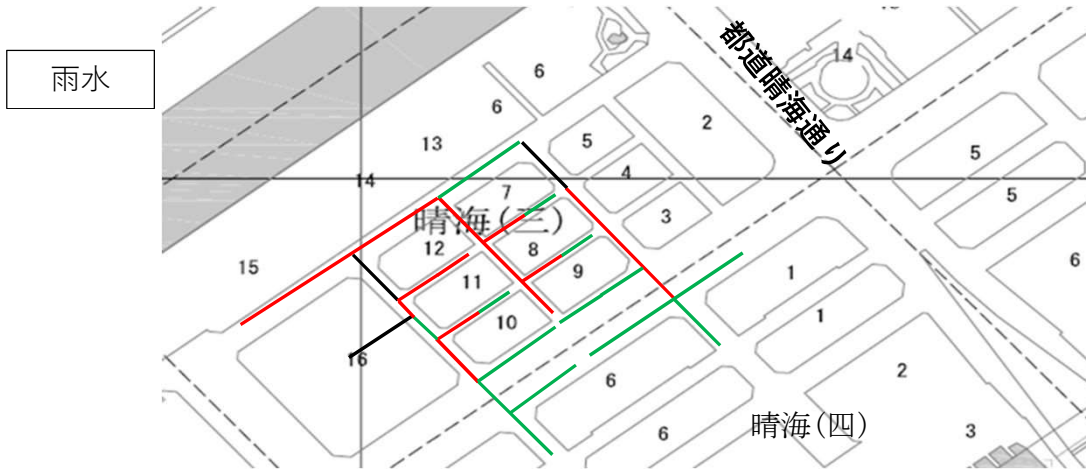
工事名

豊島区南大塚一丁目  
近再構築工事  
付案内

系統図

凡例

# 系統図



凡例

	既設活用路線	○250mm～○800mm	375.45 m
	内面被覆路線	○210mm～○1100mm	1128.30 m
	開削路線	○250mm～○1000mm	420.45 m

下  
京  
水  
都  
道  
東

04

設計番号

A245

図面番号

1

2

工事名

中豊案  
央海町  
区付近  
晴海三  
海三丁  
再構築  
三丁目  
目、工  
事、図  
案

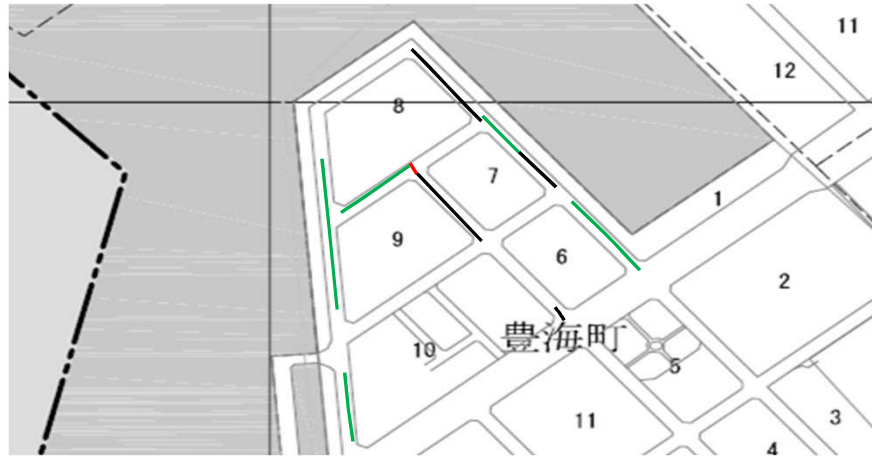
系統図

凡例

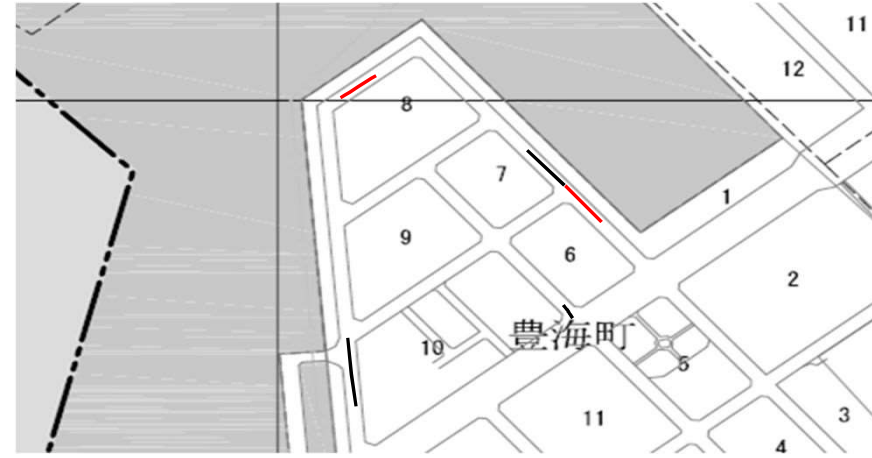
# 系統図



雨水



汚水



凡例

— (black solid line)	既設活用路線	○250mm~○600mm	261.75 m
— (green solid line)	内面被覆路線	○260mm~○410mm	353.25 m
— (red solid line)	開削路線	○250mm~○400mm	81.00 m

下  
京  
都  
道  
東

04

設計番号

A245

図面番号

2

2

工事名

中豊案  
央海町  
区海町  
晴付  
海近  
三再  
丁構  
目築  
、工  
事  
図

系統図

凡例





### 系統図



凡例			
<span style="color: blue;">■</span>	既設活用	○240mm~○800mm	L= 302.70 m
<span style="color: red;">■</span>	開削工法	○250mm~○450mm	L= 561.70 m
<span style="color: green;">■</span>	内面被覆工法	○280mm~○550mm	L= 281.10 m
<span style="color: pink;">■</span>	推進工法	○450mm	L= 29.35 m
<span style="color: red;">□</span>	特殊人孔		2 箇所

東京都 下水道

4

設計番号

図面番号

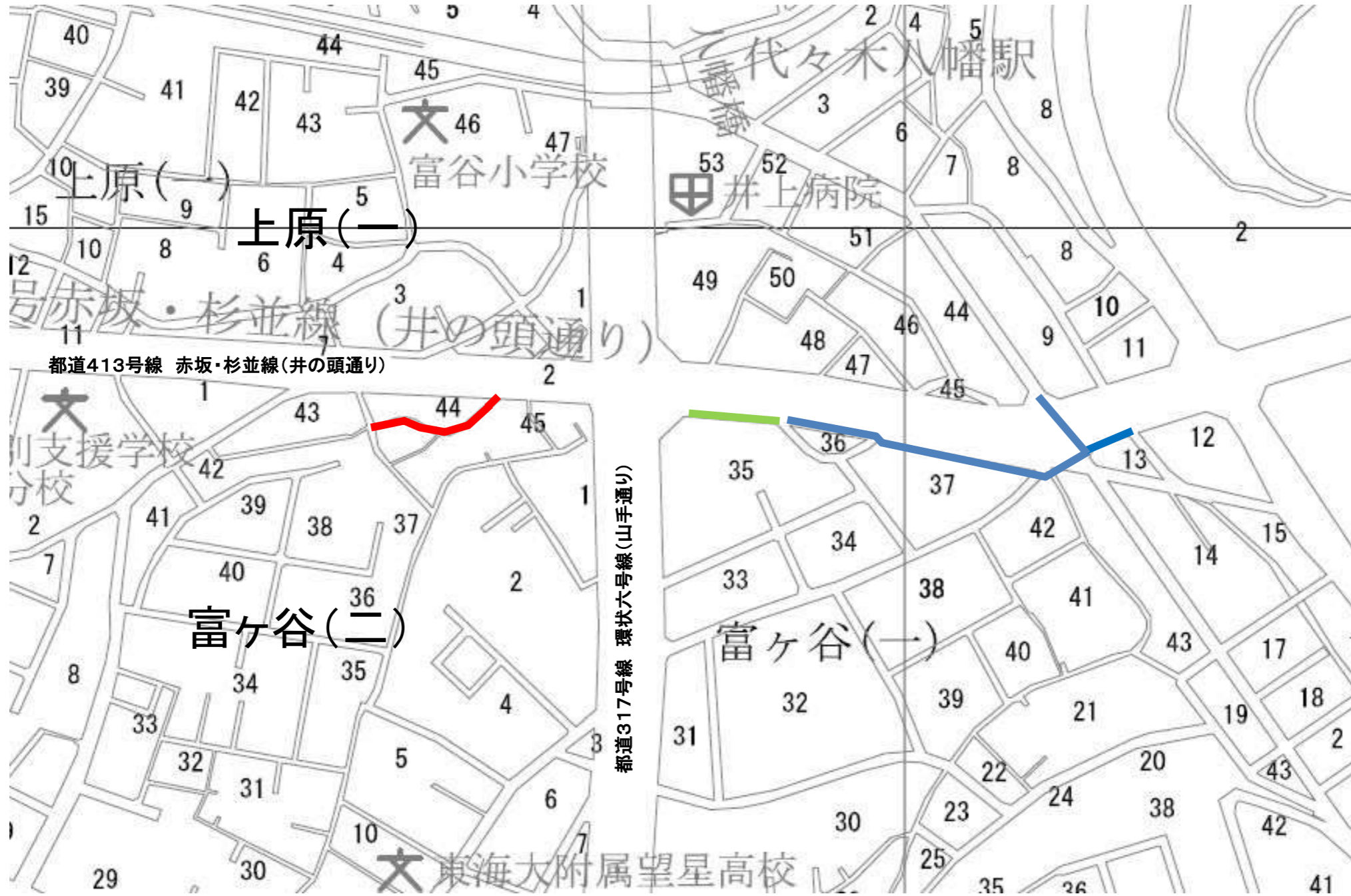
1  
1

工事名

中央区日本橋本町四丁目、千代田区  
 神田岩本町付近再構築工事  
 案内図

# 系 統 図

渋谷区



## 凡例

- |   |        |               |           |
|---|--------|---------------|-----------|
|  | 既設活用   | ◎250mm～◎800mm | L=242.95m |
|  | 開削工法   | ◎600mm～◎700mm | L=77.15m  |
|  | 内面被覆工法 | ◎260mm        | L=45.45m  |

東下  
京水  
都道

4

設計番号

図面番号

1

1

工事名

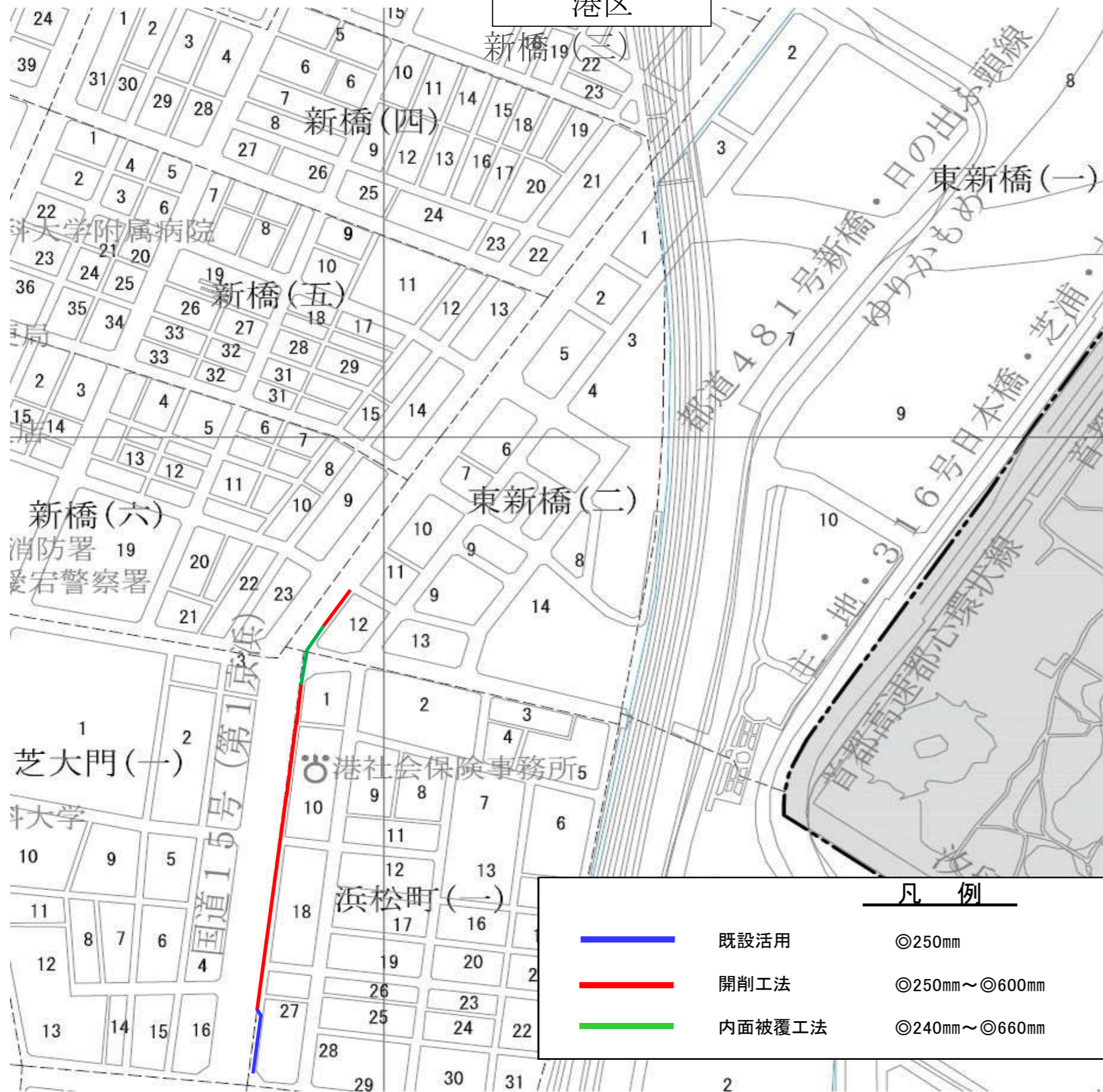
渋谷区富ヶ谷一、二丁目付近  
再案構築工事  
系統図




系統図



# 系統図

港区



凡例		
	既設活用	◎250mm 39.90 m
	開削工法	◎250mm～◎600mm 355.65 m
	内面被覆工法	◎240mm～◎660mm 41.75 m

東下  
京水  
都道

4

設計番号

図面番号

1

1

工事名

港区浜松町一丁目、東新橋二丁目、  
付 案  
近 再  
構 内  
築 工  
事 図

系統図



# 案 内 図



東下  
京水  
都道

4

設計番号



図面番号

1  
1

工事名

板大案  
橋山東  
区東町  
板付近  
橋四再  
丁目構  
築工事  
図

案内図  
凡例

凡例	
	既設活用 ◎250mm~◎600mm L= 546.70m
	内面被覆工法 ◎210mm~◎460mm L=1048.60m